













LEGENDA

-  Hranice řešeného území
-  Zastavěné území k 5. 1. 2026
-  Hranice parcel KN
-  Hranice a kód BPEJ, třída ochrany ZPF
-  **Z1** Hranice záborů
-  Investice do půdy za účelem zlepšení úrodnosti

TŘÍDA OCHRANY ZPF

-  I. třída ochrany
-  II. třída ochrany
-  III. třída ochrany
-  IV. třída ochrany
-  V. třída ochrany
-  Pozemky určené k plnění funkce lesa

Podpis a autorizační razítko
 zpracovatel:
 Ing. Václav Jetel Ph.D., autorizovaný architekt pro ÚP
 ČKA 03541

**ZMĚNA č. 2 ÚZEMNÍHO PLÁNU KONÁROVICE
 II.3 VÝKRES PŘEDPOKLÁDANÝCH ZÁBORŮ
 PŮDNÍHO FONDU**
 NÁVRH KE SPOLEČNÉMU JEDNÁNÍ A VEŘEJNÉMU PROJEDNÁNÍ
 POŘIZOVATEL: Obecní úřad Konárovice, zastoupený Ing. Monikou Perglerovou
 OBJEDNATEL: Obec Konárovice, zastoupená starostkou Danou Jechovou
 DATUM: únor 2026 MĚŘITKO: 1 : 5 000

