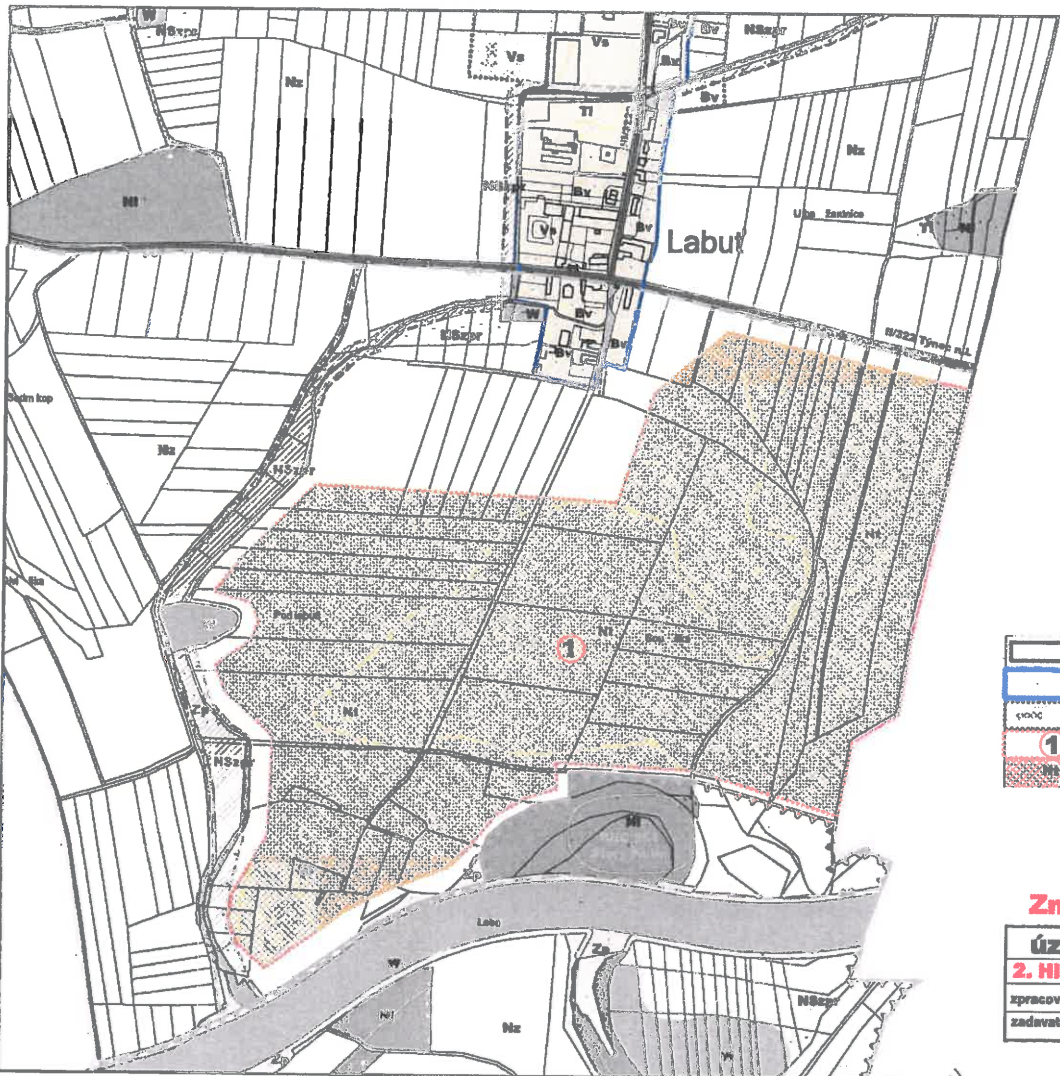


	hranice správního území
	zastavěné území k 022021
	zastavitelné plochy ÚP
	plocha změny v krajinněZ1

Změna č.1/2021

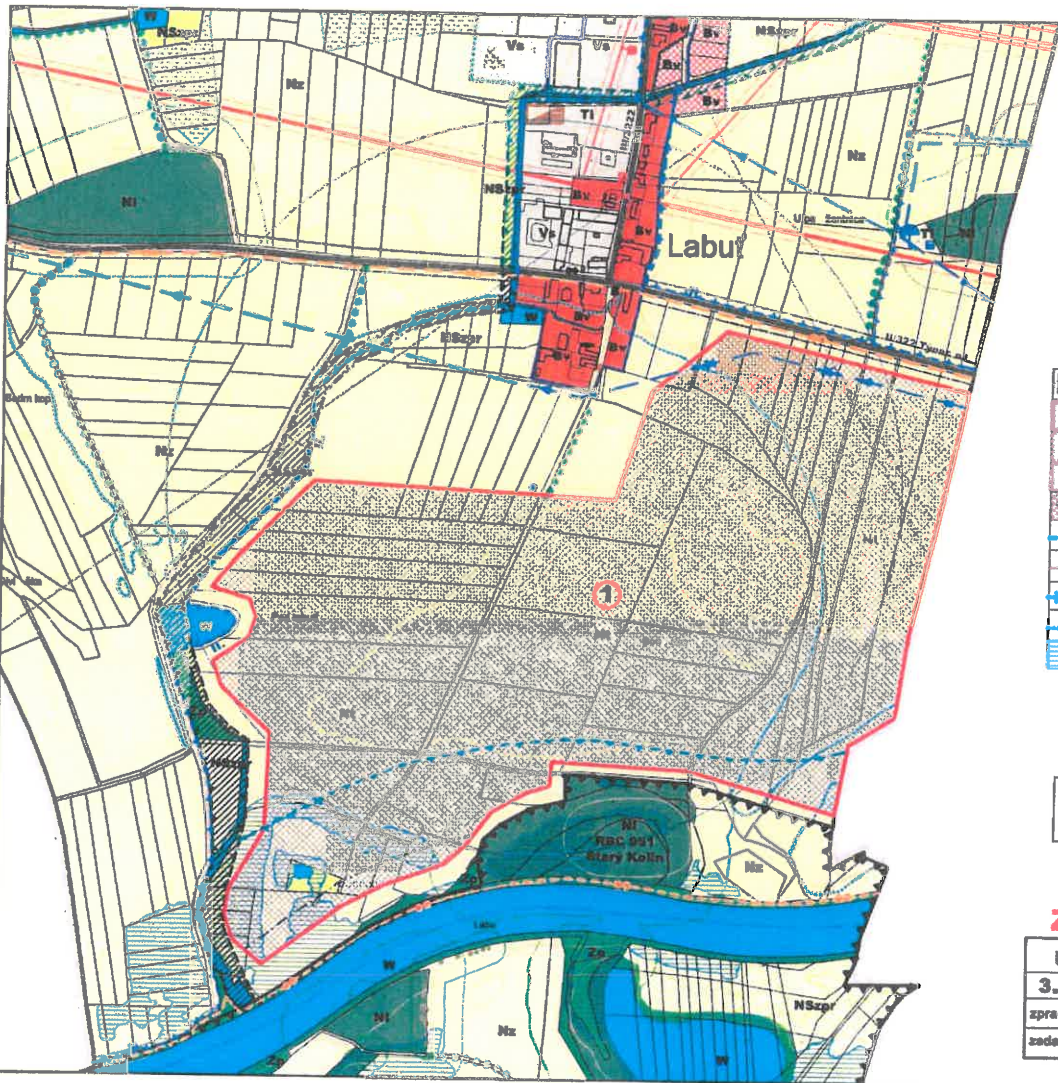
územní plán KONÁROVICE	
1. Základní členění území	mářítko 1:2000
zpracovatel: Ing.arch. Miroslava Gutbiová ČKAD4393	č. paré:
zadavatel: Obec Konárovice	březen 2021



	hranice správního území
	hranice zastavěného úz. k 022021
	zastavěné plochy ÚP
	plocha změny v krajině /Změna č.1
	využití pro těžbu a rekultivaci

Změna č.1/2021

územní plán KONÁROVICE	
2. Hlavní výkres	máštáb 1:5000
zpracovatel: Ing.arch. Miroslava Gutbásová ČKA04383	š. paré:
zadavatel: Obec Konárovice	březen 2021

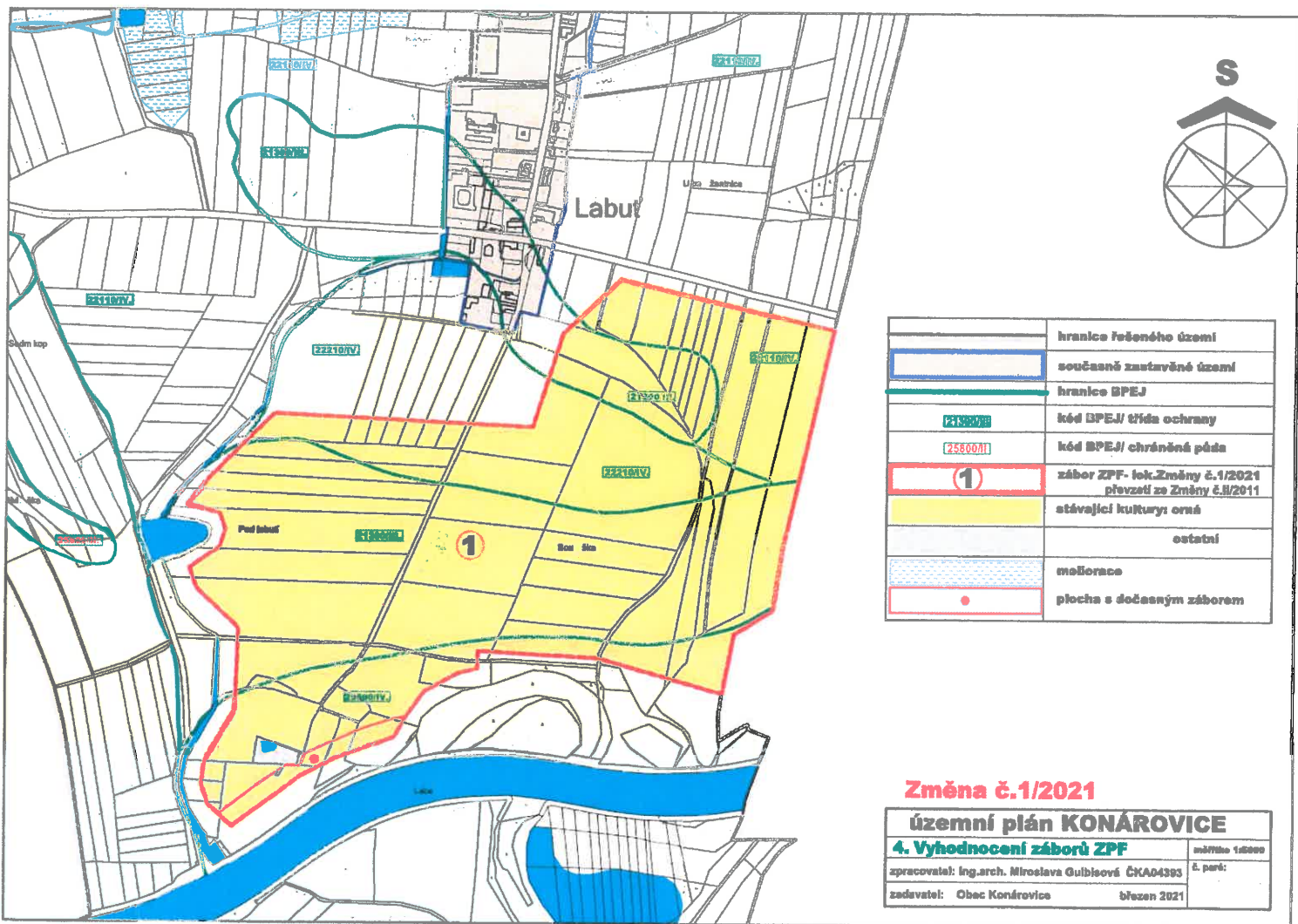


	hranice správního území
	zastavěné území k 022021
	zastavěné plochy ÚP
	plocha změny v krajinně/ Změna č.1
	využití pro těžbu a rekultivaci
	územní limity: VKP údolní nížina
	hranice násypu po rekultivaci
	vodovodní přívaděč - hranice těžby
	hranice R100
	aktivní zóna záplavy

	ÚP	Nz - Plochy zemědělské země Hranice těžby - územní limit
	Změna	Nt - Plocha těžby a rekultivace

Změna č.1/2021

územní plán KONÁROVICE	
3. Koordinační výkres	měřítko 1:5000
zpracovatel: Ing.arch.Miroslava Gušleová ČKA04393	č. paré:
zadevatel: Obec Konárovice	březen 2021



	hranice řešeného území
	současné zastavěné území
	hranice BPEJ
	kód BPEJ/ třída ochrany
	kód BPEJ/ chráněná páda
	záměr ZPF- lok.Změny č.1/2021 převzetí ze Změny č.II/2011
	stávající kultury: orná
	ostatní
	mořsorce
	plocha s dočasným záбором

Změna č.1/2021

územní plán KONÁROVICE	
4. Vyhodnocení záborů ZPF	mřížka 1:6000
zpracovatel: Ing.arch. Miroslava Gulbisová ČKA04393	č. paré:
zadavatel: Obec Konárovice	březen 2021